

# ▶ MONTBEILLARD... HIER

Le nom de Saint-Augustin-de-Montbeillard fut choisi en l'honneur du capitaine Fiacre-François Popot de Montbeillard (1723-1778), officier de l'armée de Montcalm appartenant au régiment de Royal-Roussillon.

Débarquant du train à Rouyn en 1932, sous le plan de colonisation Gordon, les chômeurs venus du sud de la province sont transportés le long du chemin Perreault jusqu'aux abords de la rivière Solitaire. Ayant espoir de trouver des terres plus fertiles, près d'une trentaine d'hommes remontent le chemin Perreault vers le nord. Malgré l'opposition de l'inspecteur qui avait reçu l'ordre de garder ces hommes en vue d'ériger la paroisse de Rollet, ils partent s'installer dans le canton de Montbeillard.

© Société d'histoire et de généalogie de Montbeillard.



Église construite en bois rond à St-Augustin de Montbeillard, sur le chemin Perreault, à côté du presbytère.

© Société d'histoire et de généalogie de Montbeillard, Collection Josaphat Bellerose.



Omer St-Georges et des membres de la famille Bellerose, vers l'été 1934.




Genre de tracteur construit à partir de pièces de voiture.

De 1924 à 1927, le gouvernement du Québec construit une route entre Angliers et Macamic en passant par Rouyn-Noranda, le chemin Perreault. C'est la première liaison entre le Témiscamingue et Rouyn-Noranda. En août 1927, une première voiture franchit péniblement la distance entre Ville-Marie et Rouyn.



Germain Bourassa dans le canot qu'il s'est creusé à la hache dans un pin, sur le lac Écho vers 1933.



Charpente de la grange chez Donat Bourassa, montée par corvées.

## SAVIEZ-VOUS QUE...?

- Pierre de Troyes, aussi connu sous le nom de Chevalier de Troyes, est capitaine d'une compagnie de la marine en Nouvelle-France. En 1686, il est mandaté pour prendre la tête d'une expédition et s'emparer des établissements construits et occupés par les Anglais au fort Bourbon à la baie d'Hudson. Entouré de sa troupe, leur trajet les mène de Montréal à la baie James en empruntant la route des eaux, passant par la rivière des Outaouais, le lac Témiscamingue, le lac Opasatica et ensuite le lac Abitibi et son affluent, la rivière Abitibi.
- L'unique magasin général où s'approvisionnent les colons exploite ces derniers en vendant la marchandise à gros prix. Les habitants manquent de tout et comme les bons de secours tardent à arriver, la famine s'installe. La plupart n'ont même pas un fusil pour chasser.
- Il subsiste aux abords du lac Opasatica un fort potentiel de recherches archéologiques avec la présence de sites protégés. Sur le premier site fouillé en 1988 par Archéo-08, on découvre 13 structures d'habitations de différentes époques. On retrouve aussi une dizaine de monolithes de stéatite qui servaient aux Autochtones de polissoirs pour leurs outils en os.



Pour écouter la capsule *Montbeillard, sur le long du lac* de l'audiocircuit *L'Indice du bonheur*, scannez le code QR à l'aide de votre appareil mobile ou visitez le [audiocircuitrn.com](http://audiocircuitrn.com), capsule n° 20.



# MONTBEILLARD... AUJOURD'HUI





Vue de la baie Beaupré à partir des Sentiers pédestres Opasatica.

## DISTANCE DU CENTRE-VILLE : 38 KM

L'élément qui domine le paysage du quartier Montbeillard est sans contredit le lac Opasatica, communément appelé lac Long. Il s'étend de Rollet à Arntfield; c'est en quelque sorte la porte d'entrée de la ligne de partage des eaux. On retrouve en bordure de ce lac les deux tiers des bâtiments de Montbeillard. La majeure partie du territoire de Rouyn-Noranda se trouve dans le bassin versant du Témiscamingue.

## À NE PAS MANQUER

- Sentiers pédestres Opasatica.
- Rampes de mise à l'eau : lac Opasatica (chemin de la baie de l'Original), lac Opasatica (rang des Cormiers, chemin des Feuilles).

.....  
  Centre communautaire : 9632, boulevard Rideau.